


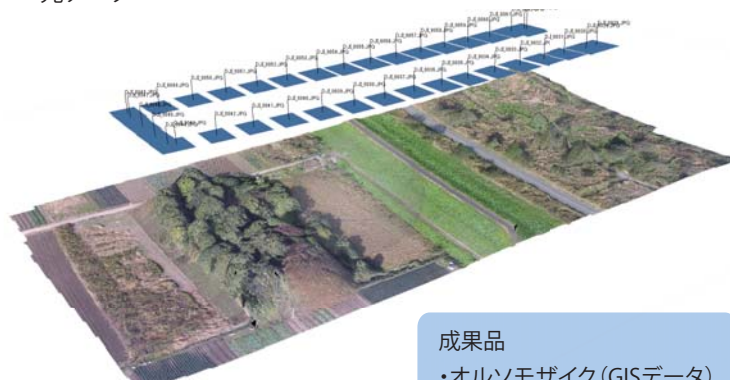
ドローンサーモ始めました！！ ◆ サーモマップ® をドローンでも提供開始

ドローン撮影、可視もサーモ（熱赤外）も撮影いたします。
 十数年の有人機によるサーモマップ® での実績をもとに安定の品質をお約束！
 ご自身でドローン撮影した可視写真の後処理だけでもお引き受けします

ドローン (UAV) Unmanned aerial vehicle



元データ

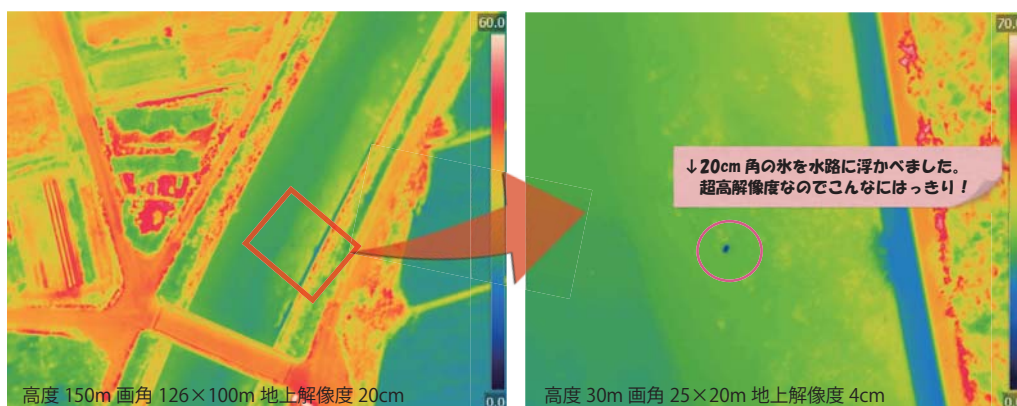


三次元解析 (SfM解析)

- 成果品
- ・オルソモザイク (GISデータ)
 - ・三次元モデル (GISデータ)
 - ・3D pdf



ドローンサーモ 周辺水温との違いから湧水地点、汽水域、温排水、伏流水などを捉えることができます



ドローンサーモ撮影を始めました。

今まで飛行場から遠く、有人機のサーモ撮影ではコストが合わなかった案件、範囲が極狭い案件、超高分解度が必要な案件など、ぜひご相談ください。

十数年の実機での実績をもとに、計画から後作業まで含め、業務目的に最適なサーモマップを作成致します。近赤外センサも現在開発中です。合わせて NDVI 解析などご活用ください。

熱赤外のデータ処理は2種類で提供しています

- データモザイクは、ピクセル毎に温度の数値が入っており、GISソフトで自由に表示、解析が可能です
- 画像モザイクは、熱情報を青から赤に塗り分けた画像(絵)で、GISの他、画像処理ソフトでも扱うことができます



スカイマップ株式会社 URL : <http://www.skymap.co.jp> E-mail : skm@skymap.co.jp

本社 〒595-0072 大阪府泉大津市松之浜町 2-20-10
 TEL 0725-21-8000 FAX 0725-21-8881

関東営業所 〒270-1165 千葉県我孫子市並木 5-2-19
 TEL 04-7165-5050 FAX 04-7165-5051